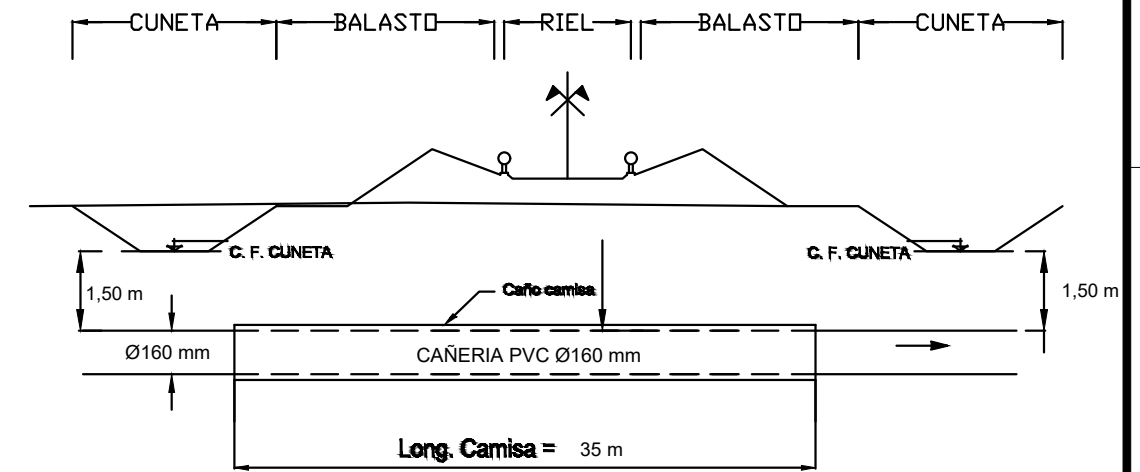


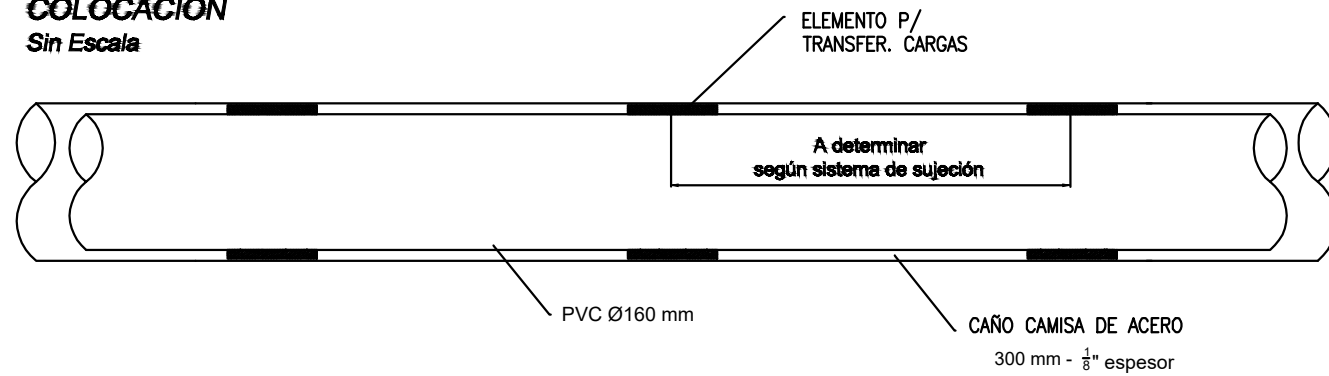
**REFERENCIAS:**

- VÍAS FFCC
- BORDE CUNETETA
- FONDO CUNETETA

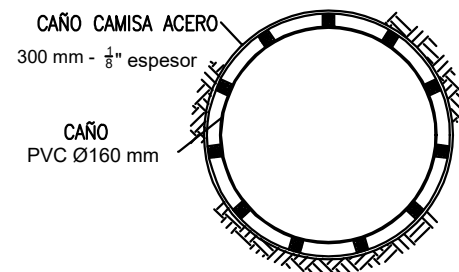
**CORTE**  
*Sin Escala*



**DETALLE DE COLOCACIÓN**  
*Sin Escala*



**SECCIÓN TRANSVERSAL**



**NOTAS:**

- LAS TAPADAS MINIMAS INDICADAS SE AN ADOPTADO SEGUN LAS NORMAS TÉCNICAS PARA CRUCES SUBTERRÁNE EN RUTAS PROVINCIALES Y NACIONAL
- TODAS LAS MEDIDAS Y COTAS DEBER SER VERIFICADAS EN OBRA.
- LAS DIMENSIONES ESTÁN EXPRESADA EN METROS
- LAS COTAS ESTÁN EN EL SISTEMA DE REFERENCIA DEL INSTITUTO GEOGRAFICO NACIONAL (I.G.N.)

<b>LOS CONQUISTADORES</b>			
OBRA: <b>RED CLOACAL</b>		FECHA: NOV 2021	HOJA:
PLANO: <b>CRUCE BAJO VÍAS FFCC</b>	PLANO N°: <b>4</b>	ESCALA: <b>S/E</b>	REVISION <b>A</b>